



PREFEITURA DE
MACEIÓ
GABINETE DO PREFEITO

Câmara Municipal de
Maceió

ARQUIVO
DISPONIBILIZADO PELO
SITE.



Validação:
<https://www.maceio.al.leg.br/>

CÂM
PROTOCOLON
28 MÊS 01 ANO 2020

ASSINATURA

MENSAGEM Nº. 014 MACEIÓ/AL, 27 DE JANEIRO DE 2020.



Excelentíssimo Senhor Presidente da Câmara Municipal de Maceió,

Tenho a honra de submeter à consideração de V. Exa. e demais integrantes dessa ilustre Casa Legislativa, o Projeto de Lei que “atribui nomenclatura oficial às ruas atualmente constantes da base cartográfica do Município de Maceió como rua em projeto”.

Tendo em vista a Campanha Rua Legal, projeto desenvolvido pela Secretaria Municipal de Desenvolvimento Territorial e Meio Ambiente (SEDET), com o objetivo de tornar oficiais as ruas que atualmente constam da base cartográfica oficial do Município como “rua em projeto”, e que, após ato discricionário do Chefe do Poder Executivo Municipal, passarão a ser oficiais, constituindo uma base única de endereçamento acerca dos logradouros públicos de Maceió.

A Campanha oportuniza a população escolher os nomes para os logradouros. Não permite alteração de nomes de vias oficiais, e sim, dar nomes aquelas que ainda não possuem, ou seja, aquelas que constam como “rua em projeto”. A escolha dos nomes seguirá os critérios determinados pelo Código de Urbanismo e Edificações de Maceió, Lei nº 5.593/2007. Esta iniciativa está pautada no art. 132 do Plano Diretor de Maceió, Lei nº 5.486/2005, que estabelece “Diretrizes específicas para disciplinar as oportunidades de utilização das áreas públicas pela população e para qualificar o espaço público urbano”, e principalmente no seu inciso XIII, que possibilita o reconhecimento de logradouros existentes e a regularização de ruas não oficiais, consolidadas pela população após avaliação da sua nomenclatura pela Prefeitura.

A Campanha resultou em um Mapa de Arruamento de Maceió. Essa base única de endereçamento possibilitará o melhor gerenciamento das informações acerca dos logradouros públicos Municipais, e em ato posterior, a confecção de novas placas com os nomes a serem afixadas nas ruas e CEP correto. Esse novo mapa será distribuído para as concessionárias, usuários e demais órgãos que utilizam bases de endereço para o desenvolvimento dos seus trabalhos, e assim unificar a informação sobre logradouros públicos.

Ante o exposto, a apreciação deste Projeto de Lei, por sua extrema importância, certamente contará com a brilhante contribuição dos ilustres membros dessa Casa Legislativa, que tanto tem colaborado com a nossa administração.

RECIBO DE RECEBIMENTO
DE MENSAGEM Nº. 014
DE 27 DE JANEIRO DE 2020
PREFEITURA DE MACEIÓ



PREFEITURA DE
MACEIÓ
GABINETE DO PREFEITO

Câmara Municipal de Maceió
Fis.: 03
AL

Na oportunidade, renovo a Vossa Excelência e, por seu intermédio, aos seus ilustres pares, a expressão do meu elevado apreço e distinta consideração.


RUI SOARES PALMEIRA
Prefeito Municipal

Excelentíssimo Senhor

Vereador KELMANN VIEIRA DE OLIVEIRA

Presidente da Câmara Municipal.

NESTA.

PUBLICADO NO DIÁRIO OFICIAL ELETRÔNICO DE MACEIÓ
EM: 25/07/2024
Evandro Corrêa
Dir. MAT. Nº 947/12-8



PREFEITURA DE
MACEIÓ
GABINETE DO PREFEITO



PROJETO DE LEI Nº. 07/2020
AUTOR: PODER EXECUTIVO MUNICIPAL

**ATRIBUI NOMENCLATURA OFICIAL ÀS
RUAS ATUALMENTE CONSTANTES DA
BASE CARTOGRÁFICA DO MUNICÍPIO DE
MACEIÓ COMO "RUA EM PROJETO", E DÁ
OUTRAS PROVIDÊNCIAS.**

O **PREFEITO DO MUNICÍPIO DE MACEIÓ**, faz saber que a Câmara Municipal de Maceió decreta e eu sanciono a seguinte Lei:

Art. 1º Ficam atribuídas às denominações constantes do Anexo Único desta Lei às vias públicas nela identificadas.

Art. 2º A atribuição das nomenclaturas constantes desta Lei atende ao disposto no inciso XIII, do art. 132, do Plano Diretor do Desenvolvimento Territorial de Maceió (Lei nº. 5.486, de 30 de dezembro de 2005), extraídas de propostas apresentadas pela população.

Art. 3º Esta Lei entra em vigor na data da sua publicação.

Art. 4º Revogam-se as disposições em contrário.

PREFEITURA MUNICIPAL DE MACEIÓ, em 27 de Janeiro de 2020.


RUI SOARES PALMEIRA
Prefeito de Maceió

PUBLICADO NO DIÁRIO OFICIAL ELETRÔNICO DE MACEIÓ
EM: 28/01/2020
Evandro Cordeiro
DIR. MAT. Nº 947712-8



Câmara Municipal de Maceió
Fis.: 65
AL

EM BRANCO



PREFEITURA DE MACEIÓ



RUA LEGAL	CEP	CÓDIGO LOGRADOURO	BAIRRO	NORTE INICIAL	ESTE INICIAL	NORTE FINAL	ESTE FINAL	EMAIL		PROCESSO		SUGESTÃO DOS CORREIOS
								COM ABAIXO ASSINADO	SEM ABAIXO ASSINADO	COM ABAIXO ASSINADO	SEM ABAIXO ASSINADO	
RUA DOUTORA NISE DA SILVEIRA	57048359	32980	ANTARES	8938750,368	199738,729	8938989,62	199641,022			✓		✓
RUA SAO JORGE	57048358	32963	ANTARES	8938826,698	199521,147	8938764,019	199384,445					✓
RUA NELI CORREIA			ANTARES	8939727,79	199362,36	8939660,49	199393,47					✓
RUA JOSE ALVES	57048726	27498	ANTARES	8940569,943	198937,338	8940396,506	198979,011					✓
RUA DONA ISAUARA MAUX LESSA	57048164	182381	ANTARES	8940868,359	199399,256	8940965,126	199496,636	✓				✓
RUA ESTUDANTE LUIZ GUSTAVO DE ALBUQUERQUE SILVA	57048432	27153	ANTARES	8940158,031	199440,788	8940205,268	199542,561		✓			✓
RUA JOSE BONIFACIO	57048718	27455	ANTARES	8940612,981	199111,056	8940554,43	199225,337					✓
RUA ESTUDANTE FLÁVIO ROBERTO DE ALBUQUERQUE SILVA	57048716	27447	ANTARES	8940488,083	199081,272	8940504,734	199266,322					✓
RUA GALILEU GALILEI	57048722	27471	ANTARES	8940598,593	199054,088	8940488,083	199081,272		✓			✓
RUA BOM JESUS	57048712	27439	ANTARES	8940383,979	199203,052	8940400	199104,993	✓				✓
TRAVESSA BOM JESUS	57083689	182424	ANTARES	8941186,71	199386,154	8941226,171	199668,305					✓
RUA DOS EUCALIPTOS	57083688	201696	ANTARES	8941145,356	199343,4	8941278,466	199438,102					✓
RUA FLAMBOYANT	57083672	201695	ANTARES	8941314,378	199424,036	8941189,02	199301,042					✓
RUA DAS ACACIAS	57083678	201697	ANTARES	8941367,525	199345,79	8941314,378	199424,036					✓
RUA MARIA JOSE ALVES DE LIMA	57048038	182632	ANTARES	8941257,352	199233,994	8941367,525	199345,79					✓
RUA CARLOS ALIPIO FERRARIO DE CARVALHO LOBO FILHO	57048044	182630	ANTARES	8940319,059	200085,405	8940301,271	199955,92					✓
RUA DURVAL BATISTA DE ALMEIDA	57048062	182642	ANTARES	8940463,473	200017,679	8940351,849	199905,558					✓
RUA MARIA LUZIA MACEDO DA SILVA	57048052	182637	ANTARES	8940658,979	200189,798	8940563,134	200082,271					✓
RUA JOSE MAGALHAES BEZERRA	57048050	182635	ANTARES	8940605,868	199908,264	8940564,654	199947,807					✓
RUA WOLNEY DE MAGALHAES MAURICIO	57083136	23689	ANTARES	8940556,287	199836,852	8940523,898	199906,876					✓
RUA PAULO JOSE FALCAO ARAGAO	57045684	202016	BARRO DURO	8941426,38	198468,37	8942190,367	199239,947					✓
RUA ESPEDITO MONTEIRO	57045686	202017	BARRO DURO	8936407,882	201708,502	8936311,146	201762,967					✓
RUA HEROINA AQUALTUNE	57017636	32637	BEBEDOURO	8936423,521	201762,108	8936334,405	201819,097		✓			✓
TRAVESSA TOBIAS BARRETO	57017698	11133	BEBEDOURO	8934139,091	198229,14	8934071,173	198120,999					✓
AVENIDA MESTRE MARIA FLOR	57084420	38903	BENEDITO BENTES	8935173,608	197328,974	8935225,948	197353,037					✓
AVENIDA MESTRE VIRGINIA DE MORAES	57084626	38830	BENEDITO BENTES	8944149,736	200927,472	8944525,467	200910,48					✓
AVENIDA ARTISTA EDNA CONSTANT	57084334	182534	BENEDITO BENTES	8944425,836	201226,842	8944778,956	201000					✓
AVENIDA ATRIZ LINDA MASCARENHAS	57084626	38890	BENEDITO BENTES	8944006,774	200785,693	8944711,952	200338,046					✓
RUA AYRTON SENNA	57085774	202053	BENEDITO BENTES	8944666,942	200829,199	8944284,709	201059,626					✓
RUA HÉLIO CLAUDIO DA SILVA	57086001	202123	BENEDITO BENTES	8942856,89	199773,477	8942927,913	199702,924					✓
RUA OFICIAL MARIA QUITERIA	57085750	35461	BENEDITO BENTES	8942124,077	201052,351	8943235,248	201423,585					✓
RUA GENIVALDO PINTO SILVA	57084002	35465	BENEDITO BENTES	8943389,872	201312,614	8943219,41	201071,309					✓
RUA FREDERICO FERNANDO PASTIL	57084025	35477	BENEDITO BENTES	8943866,152	200835,519	8943834,441	200867,858					✓
			BENEDITO BENTES	8944255,48	201291,587	8944016,727	201123,162					✓

Arquivo Municipal de Maceió
RIS: 05
AL - 012-111



Câmara Municipal de Maceió
Fls.: 07
AL - 901



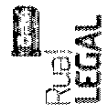
PREFEITURA DE MACEIÓ



57085390	1337323	BENEDITO BENTES	8939376,494	202141,532	893926,076	202226,257	✓
57085420	1337325	BENEDITO BENTES	8939365,377	202111,539	8939205,208	202201,41	✓
57086528		BENEDITO BENTES	8940893,032	203146,217	8940965,242	203215,246	✓
57086516		BENEDITO BENTES	8940869,759	203021,574	8940585,306	203419,038	✓
57086512		BENEDITO BENTES	8940938,555	203080,305	8940867,615	203183,018	✓
57086504		BENEDITO BENTES	8940666,103	203158,007	8940739,94	203209,187	✓
57086500		BENEDITO BENTES	8940800,944	202962,827	8940539,99	203340,552	✓
57086572		BENEDITO BENTES	8940753,425	202922,261	8941197,658	203510,214	✓
57086568		BENEDITO BENTES	8940940,696	202955,711	8940878,289	203028,856	✓
57086564		BENEDITO BENTES	8940935,868	202961,369	8941118,786	203169,93	✓
57086560		BENEDITO BENTES	8941318,64	203106,693	8941091,702	203120,698	✓
57086536		BENEDITO BENTES	8941301,35	203167,862	8941318,64	203106,693	✓
57086536		BENEDITO BENTES	8941118,786	203169,93	8941301,35	203167,862	✓
57086540		BENEDITO BENTES	8940822,439	203492,772	8940839,676	203291,3	✓
57086548		BENEDITO BENTES	8940822,439	203492,772	8940839,676	203291,3	✓
57086556		BENEDITO BENTES	8940823,382	203492,254	8940910,619	203650,608	✓
57086544		BENEDITO BENTES	8940953,233	203642,361	8940900,998	203449,596	✓
57086552		BENEDITO BENTES	8940937,012	203232,345	8941020,457	203383,942	✓
57085590	1752282	BENEDITO BENTES	8941103,09	203338,527	8940815,667	203496,494	✓
57086037	1737665	BENEDITO BENTES	8940863,573	203277,025	8940945,203	203425,301	✓
57086351		BENEDITO BENTES	8940060,534	203225,135	8940143,329	203158,778	✓
57086355		BENEDITO BENTES	8941705,522	200993,608	8940540,007	200924,628	✓
57086359		BENEDITO BENTES	8939694,499	202865,163	8939739,493	202902,925	✓
57086347		BENEDITO BENTES	8939843,098	201752,218	8939742,897	201612,808	✓
57086335		BENEDITO BENTES	8939807,701	201780,173	8939703,869	201638,947	✓
57086335		BENEDITO BENTES	8939778,294	201798,688	8939622,502	201631,538	✓
57086335		BENEDITO BENTES	8939878,132	201716,277	8939787,37	201593,203	✓
57086335		BENEDITO BENTES	8939695,519	201428,743	8939588,783	201561,618	✓
57086335		BENEDITO BENTES	8939661,393	201642,215	8939766,677	201512,97	✓
57086303		BENEDITO BENTES	8939443,564	201379,005	8939392,375	201272,269	✓
57086612		BENEDITO BENTES	8939491,486	201356,133	8939430,858	201258,837	✓
57083311		BENEDITO BENTES	8939443,927	201379,731	8939544,128	201293,689	✓
57086303		BENEDITO BENTES	8939515,085	201317,65	8939479,143	201247,945	✓
57083319		BENEDITO BENTES	8939443,564	201379,005	8939392,375	201272,269	✓
57086327		BENEDITO BENTES	8939525,613	201236,691	8939550,663	201288,243	✓
		BENEDITO BENTES	8939613,107	201223,258	8939544,491	201292,963	✓
		BENEDITO BENTES	8939609,114	201220,353	8939764,135	201372,107	✓



PREFEITURA DE MACEIÓ



Câmara Municipal de Maceió

ARQUIVO
DISPONIBILIZADO PELO
SITE.

Validação:
<https://www.maceio.al.leg.br/>



57086323	RUA MANUELITA DA SILVA MARTIANO	57086323	BENEDITO BENTES	8939589,872	201.262,467	8939736,907	201.392,075	✓
57086295	RUA ANGELA A VENTURA DA SILVA	57086295	BENEDITO BENTES	8939556,064	201.294,63	8939702,009	201.423,512	✓
57086335	RUA MESTRE MOA DO KATENDÊ	57086335	BENEDITO BENTES	8939766,995	201.372,685	8939708,181	201.425,327	✓
57086343	RUA ROSA MARIA PAULINA BARROS CAVALCANTI DA FONSECA	57086343	BENEDITO BENTES	8939778,975	201.581,8	8939670,424	201.656,951	✓
57086339	RUA NÔ PEDROSA	57086339	BENEDITO BENTES	8939877,543	201.417,34	8939780,246	201.496,121	✓
57086371	RUA MARGARIDA MARIA ALVES	57086371	BENEDITO BENTES	8939787,144	201.587,972	8939747,935	201.471,797	✓
57086375	RUA MATEUS HORA DOS SANTOS	57086375	BENEDITO BENTES	8939650,638	201.653,684	8939597,996	201.724,478	✓
57086307	RUA ROBERVAL DE BARROS SANTOS	57086307	BENEDITO BENTES	8939989,267	203.132,467	8939965,659	203.159,496	✓
57086624	RUA NISE DA SILVEIRA	57086624	BENEDITO BENTES	8941284,48	202.715,569	8941094,933	202.937,62	✓
57086620	RUA CARMEM LÚCIA BARBOSA DE OMENA	57086620	BENEDITO BENTES	8941378,057	202.761,416	8941269,255	202.974,571	✓
57086604	AVENIDA MORADA DO PLANALTO	57086604	BENEDITO BENTES	8941266,518	202.979,361	8940713,956	202.876,034	✓
57086367	AVENIDA PR. JOSÉ ANTÔNIO DOS SANTOS	57086367	BENEDITO BENTES	8940811,927	202.600,44	8940750,684	202.873,471	✓
57086363	RUA PAULO FREIRE	57086363	BENEDITO BENTES	8939876,021	201.839,528	8939833,836	201.779,697	✓
57017320	RUA NELSON ROLIHILHA MANDELA	57017320	BENEDITO BENTES	8939882,363	201.730,618	8939782	201.799,824	✓
57080021	RUA SAO JOSE	57080021	BOM PARTO	8932655,8	198.800,396	8932694,65	198.879,95	✓
57080113	TRAVESSA SATUBA	57080113	CANAA	8937229,66	199.908,04	8937259,41	199.944,04	✓
57018447	RUA MARAGOGI	57018447	CANAA	8937261,45	199.934,13	8937373,26	199.840,27	✓
57018543	RUA PIANISTA HYLDA CALHEIROS TEIXEIRA	57018543	CHA DA JAQUEIRA	8936326,18	197.803,12	8936446,91	198.138,08	✓
57018790	RUA JONACY	57018790	CHA DA JAQUEIRA	8935910,622	198.631,119	8935718,313	198.551,938	✓
57018782	TRAVESSA LIDER MANA XUKURU KARIRI	57018782	CHA DE BEBEDOURO	8935342,574	197.789,851	8935366,663	197.731,442	✓
57018696	TRAVESSA LIDER MADALENA CARAMURU	57018696	CHA DE BEBEDOURO	8935388,448	197.473,934	8935303,898	197.461,636	✓
57072124	RUA SANTO ANTONIO	57072124	CHA DE BEBEDOURO	8935783,5	197.084,597	8935718,693	197.043,164	✓
57072181	RUA AVIADORA BESSIE COLEMAN	57072181	CIDADE	8944609,386	194.690,912	8944800,034	195.039,821	✓
57072125	RUA ENEDINA ALVES MARQUES	57072125	CIDADE	8944648,872	194.669,333	8944693,979	194.751,863	✓
57072122	RUA LÍDER TEREZA DE BENGUELA	57072122	CIDADE	8944688,362	194.647,752	8944733,465	194.730,284	✓
57072112	RUA ARQUITETA LINA BOBARDI	57072112	CIDADE	8944727,837	194.636,179	8944772,965	194.708,697	✓
57072312	RUA ARTISTA NOÊMIA DUARTE	57072312	CIDADE	8944606,698	194.592,157	8944644,078	194.660,557	✓
57074084	RUA INDÍGENA MARINAL VA MANOEL	57074084	CIDADE	8944753,655	194.552,409	8944814,204	194.519,984	✓
57073631	RUA PEDRO ALVARES CABRAL	57073631	CIDADE	8944990,045	193.422,785	8945214,145	193.275,033	✓
57074210	RUA ADVOGADA ALMERINDA GAMA DE FARIAS	57074210	CIDADE	8943454,104	199.017,72	8943367,577	199.063,399	✓
	RUA DESEMBARGADORA NELMA TORRES PADILHA		CIDADE	8944058,995	195.736,607	8943497,582	196.038,74	✓
	RUA VIRGÍLIO GONÇALVES DE FREITAS		CIDADE	8943432,925	194.502,629	8943384,547	194.412,987	✓
	RUA ORIENTE		CIDADE	8942358,559	198.889,543	8942451,028	198.979,322	✓

Câmara Municipal de Maceió
AL - 08
2024



Câmara Municipal de Maceió
Fls.: 09
Des.
M.

PREFEITURA DE MACEIÓ



RUA DA MANGUEIRA	57073690	200847	CIDADE UNIVERSITARIA	8942758,719	198349,41	8942767,117	198298,73	✓
RUA HISTORIADOR EDSON JUNIOR	57073167	35371	CIDADE UNIVERSITARIA	8943373,717	197923,208	8943373,761	198115,891	✓
RUA DENIS AGRA	57073035	35291	CIDADE UNIVERSITARIA	8943213,831	198746,632	8943423,461	199168,59	✓
RUA PROFESSORA ZORAIDE	57073168	35373	CIDADE UNIVERSITARIA	8943463,996	198067,643	8943563,825	198260,22	✓
RUA JOSE AUGUSTO LESSA	57072800	22836	CIDADE UNIVERSITARIA	8943443,22	194056,684	8943776,25	194645,019	✓
RUA ESCRITORA ALICE AFRA DE CARVALHO	57072369	28036	CIDADE UNIVERSITARIA	8943988,732	194043,919	8943944,834	194068,925	✓
RUA ANTÔNIO MANZONI	57072045	28265	CIDADE UNIVERSITARIA	8944508,703	194569,142	8944533,699	194612,045	✓
RUA EDUCADORA NOÊMIA GAMA RAMALHO	57072380	28257	CIDADE UNIVERSITARIA	8944554,092	194543,863	8944579,759	194588,336	✓
RUA ENFERMEIRA NORACI PEDROSA	57072043	28249	CIDADE UNIVERSITARIA	8944600,193	194518,207	8944625,023	194564,626	✓
RUA FOLCLORISTA NAIR DA ROCHA VIEIRA	57072042	28230	CIDADE UNIVERSITARIA	8944645,722	194492,845	8944669,927	194537,324	✓
RUA PARTEIRA ANÉSIA MARIA DA CONCEIÇÃO	57039546	27617	CIDADE UNIVERSITARIA	8944085,361	193689,711	8943996,129	193738,422	✓
RUA COSME GOMES DE MORAIS	57072362	27730	CIDADE UNIVERSITARIA	8944209,78	193914,881	8944307,067	194089,611	✓
RUA RATTUSSIA DE LIMA SILVA	57072445	16003	CIDADE UNIVERSITARIA	8944903,269	193935,294	8944768,025	194014,494	✓
RUA AGENOR SATURNINO CABRAL	57072319	26416	CIDADE UNIVERSITARIA	8945687,98	193511,04	8945454,104	193657,394	✓
RUA NOGUEIRA	57073038	26354	CIDADE UNIVERSITARIA	8942847,505	196826,59	8943007,65	197160,899	✓
RUA PAULO AMÂNCIO	57073088	35354	CIDADE UNIVERSITARIA	8942951,147	197192,169	8943060,657	197403,992	✓
RUA MARECHAL FLORIANO PEIXOTO	57073094	35359	CIDADE UNIVERSITARIA	8943136,782	197434,233	8943236,339	197627,273	✓
RUA OLINDINA PEREIRA DA SILVA	57073096	35360	CIDADE UNIVERSITARIA	8943090,916	197457,981	8943190,928	197650,911	✓
RUA ANTÔNIO DUARTE	57073034	26386	CIDADE UNIVERSITARIA	8942790,332	196738,245	8942870,007	196696,254	✓
RUA AMÉRICO VESPÚCIO	57073036	26394	CIDADE UNIVERSITARIA	8942811,737	196785,706	8942893,961	196743,013	✓
RUA PORTO CALVO	57073031	26351	CIDADE UNIVERSITARIA	8942799,232	196560,822	8942717,512	196604,242	✓
RUA UNIÃO DOS PALMARES	57073033	26378	CIDADE UNIVERSITARIA	8942745,6	196648,522	8942823,212	196606,853	✓
RUA JUSCELINO KUBITSCHEK	57073032	26360	CIDADE UNIVERSITARIA	8942847,505	196826,59	8942537,772	196273,109	✓
RUA MAIOR RODRIGO RODRIGUES	57073037	20408	CIDADE UNIVERSITARIA	8942917,937	196789,74	8942847,505	196826,59	✓
RUA AMAZONAS	57073039	26424	CIDADE UNIVERSITARIA	8942861,445	196876,999	8942941,49	196834,538	✓
RUA PENEDO	57073027	26327	CIDADE UNIVERSITARIA	8942679,015	196507,137	8942750,762	196467,872	✓
RUA MARECHAL DEODORO	57073024	26397	CIDADE UNIVERSITARIA	8942629,719	196414,345	8942703,085	196374,915	✓
RUA BRISA DOS SONHOS	57073023	26389	CIDADE UNIVERSITARIA	8942602,636	196369,181	8942679,786	196328,82	✓



PREFEITURA DE MACEIÓ

57073021	26262	CIDADE UNIVERSITARIA	8942656,559	196282,865	8942578,002	196323,962	✓
57073019	23263	CIDADE UNIVERSITARIA	8942554,204	196279,014	8942633,514	196237,271	✓
57073092	35352	CIDADE UNIVERSITARIA	8943041,555	197142,095	8943181,788	197410,205	✓
57073090	35353	CIDADE UNIVERSITARIA	8942997,092	197166,938	8943108,046	197379,741	✓
57073164	35368	CIDADE UNIVERSITARIA	8943412,391	197850,988	8943512,443	198043,631	✓
57073165	35369	CIDADE UNIVERSITARIA	8943366,254	197874,895	8943465,996	198067,643	✓
57073166	35370	CIDADE UNIVERSITARIA	8943320,222	197899,096	8943420,014	198091,485	✓
57073086	35355	CIDADE UNIVERSITARIA	8942905,395	197218,056	8943015,532	197427,076	✓
57072299	201609	CIDADE UNIVERSITARIA	8945160,915	193626,162	8945126,148	193648,184	✓
57072288	22119	CIDADE UNIVERSITARIA	8944923,906	193317,481	8944807,483	193388,77	✓
57073700	16160	CIDADE UNIVERSITARIA	8945113,337	198228,292	8942765,404	199537,306	✓
57073162	35409	CIDADE UNIVERSITARIA	8942990,17	198316,28	8943558,635	198021,508	✓
57073675		CIDADE UNIVERSITARIA	8943639,882	194633,65	8943591,982	194542,982	✓
57073461		CIDADE UNIVERSITARIA	8942727,805	197064,085	8942467,862	197210,864	✓
57071122	201514	CLIMA BOM	8940915,481	193407,096	8940928,288	193310,747	✓
57071123	201515	CLIMA BOM	8940941,08	193410,644	8940952,269	193323,677	✓
57071064	201516	CLIMA BOM	8940976,357	193369,69	8940970,438	193414,713	✓
57071121	201398	CLIMA BOM	8940599,709	193407,906	8940657,476	193397,796	✓
57070840	25592	CLIMA BOM	8940316,86	192437,46	8941271,81	192043,621	✓
57071191	201872	CLIMA BOM	8939660,68	193917,49	8939706,21	193991,4	✓
57071513	201873	CLIMA BOM	8939707,07	194036,45	8939648,56	193852,61	✓
57071541	38237	CLIMA BOM	8940948,033	193782,51	8940834,793	193767,119	✓
57071197	31657	CLIMA BOM	8940865,969	193926,015	8940831,72	194022,303	✓
57071011	201311	CLIMA BOM	8940983,921	195169,25	8940925,602	195172,437	✓
57071251	201903	CLIMA BOM	8939854,99	194343,96	8939542,02	194955,1	✓
57071262	201868	CLIMA BOM	8939618,86	194004,07	8939747,43	194168,53	✓
57071572	201458	CLIMA BOM	8939992,574	194132,101	8940038,297	194056,239	✓
57071512	201895	CLIMA BOM	8939900,49	194023,66	8939885,38	194044,96	✓
57071192	201871	CLIMA BOM	8939768,46	193956,58	8939704,38	194040,35	✓
57071201	201904	CLIMA BOM	8939748,74	194526,8	8939917,24	194245,52	✓
57071607	182601	CLIMA BOM	8939557,113	195032,626	8939386,821	195308,699	✓
57071189	201885	CLIMA BOM	8939886,415	194046,372	8939803,191	194213,505	✓
57038168	201597	CRUZ DAS ALMAS	8934599,349	202863,11	8934600,354	202813,924	✓



Câmara Municipal de Maceió
10/07/2024
AL - 01503



PREFEITURA DE MACEIÓ



57038171	201598	CRUZ DAS ALMAS	8934660,64	202808,165	8934655,771	202960,888	✓
57038008	202003	CRUZ DAS ALMAS	8934095,801	202962,892	8933953,075	202963,036	✓
57038320	21228	CRUZ DAS ALMAS	8934155,496	203875,992	8934237,91	203878,11	✓
57038331	15376	CRUZ DAS ALMAS	8933761,556	203793,094	8933765,063	203900,466	✓
57038485	200002	CRUZ DAS ALMAS	8933748,927	203427,156	8933711,765	203428,008	✓
57038155	530	CRUZ DAS ALMAS	8933752,685	203528,989	8933758,733	203718,848	✓
57051085	1324	CRUZ DAS ALMAS	8933559,18	203518,44	8933493,571	203522,975	✓
57051165	17972	FAROL	8931522,26	200392,98	8931516,68	200453,24	✓
57042547	200442	FAROL	8931654,709	199671,798	8931680,24	199524,256	✓
57042758	18715	FEITOSA	8933978,704	202178,563	8934035,383	202178,612	✓
57044238	15856	FEITOSA	8934440,555	201189,864	8934251,133	201162,46	✓
57042785	34443	FEITOSA	8934874,727	202303,37	8934871,579	202426,149	✓
57042764	15694	FEITOSA	8934207,786	201663,265	8934240,839	201841,029	✓
	15848	FEITOSA	8934585,727	201287,135	8934260,415	201231,615	✓
		GARCA TORTA	8939375,568	207897,061	8939281,236	207815,73	✓
57052842	8841	GRUTA DE LOURDES	8936234,266	200029,212	8936330,638	200018,557	✓
57052670	35149	GRUTA DE LOURDES	8935359,1	200078,6	8935418,99	200046,91	✓
57052655	8370	GRUTA DE LOURDES	8935396,77	200139,21	8935186,63	200180,46	✓
	35150	GRUTA DE LOURDES	8935297,47	200000,03	8935267,09	199868,51	✓
57038723	8361	GRUTA DE LOURDES	8935192,318	198917,294	8935137,134	198928,423	✓
57038711	22070	GUAXUMA	8938923,818	206971,38	8939015,937	207144,441	✓
57038701	201643	GUAXUMA	8938142,011	206173,233	8938065,809	206250,979	✓
57039728	201679	GUAXUMA	8938152,603	206200,638	8938132,502	206182,846	✓
57039711	201680	IPIOCA	8945566,117	212175,901	8945598,885	212204,649	✓
57039709	201681	IPIOCA	8945499,424	212256,266	8945536,342	212286,058	✓
57039891	201718	IPIOCA	8945851,578	213332,273	8945960,193	213818,39	✓
57039853	201720	IPIOCA	8945878,35	213308,951	8946055,896	213333,338	✓
57039836	201726	IPIOCA	8946066,682	213157,908	8946130,382	213431,16	✓
57039874	201723	IPIOCA	8945977,996	213475,557	8946146,715	213798,681	✓
57039858	201700	IPIOCA	8945916,676	213467,227	8946036,372	213481,44	✓
57039843	201704	IPIOCA	8950382,831	217293,24	8950379,748	217413,013	✓
57039726	201677	IPIOCA	8950431,097	217450,228	8950402,399	217924,049	✓
57039869	201724	IPIOCA	8945720,406	212061,434	8945694,403	212020,417	✓
57039837	201725	IPIOCA	8946036,372	213481,44	8946188,711	213767,309	✓
		IPIOCA	8946019,976	213175,106	8946076,421	213405,296	✓

11
23
AL
Câmara Municipal de Maceió



PREFEITURA DE MACEIÓ



RUA ANTONIO VIEIRA DE BARROS	57039836	201728	IPIOCA	8946066,682	21357,908	8946130,382	213431,16	✓
RUA ANTONIO SABINO DE SA	57039887	201731	IPIOCA	8946250,121	213817,065	8946209,206	213750,696	✓
TRAVESSA GAMELEIRA	57039785	34923	IPIOCA	8947076,738	215473,379	8947028,737	215474,954	✓
RUA CICERO FERNANDES DE LIMA	57039736	182665	IPIOCA	8949408,015	216668,882	8949264,708	216991,407	✓
RUA ROSALVO RIBEIRO	57039703	201678	IPIOCA	8945598,885	212204,649	8945720,406	212061,434	✓
RUA PREFEITO JOSE SOARES CAMELO	57032088		JACARECICA	8940066,761	203804,55	8939956,628	203884,234	✓
RUA JOSE ENOQUE DE BARROS	57032058		JACARECICA	8939979,667	203162,596	8939951,798	203219,155	✓
RUA PEDRO ONOFRE DE ARAÚJO			JACARECICA	8939979,565	203285,508	8939878,573	203327,685	✓
RUA PAULO VALENTE JUCA	57032050	1753072	JACARECICA	8940106,166	203380,796	8939851,219	203487,488	✓
RUA GUIOMAR DE ARAUJO PESSOA	57032065		JACARECICA	8939949,4	203446,4	8939996,861	203560,021	✓
RUA ROBERTO BARROS DE SOUZA	57032060		JACARECICA	8940032,363	203411,681	8940083,116	203532,92	✓
RUA MEDICA LÚCIA GUIOMAR PORCIÚNCULA	57038627	28788	JACARECICA	8935827,34	202947,572	8935783,611	203553,179	✓
RUA TANCREDO NEVES	57038622	1337329	JACARECICA	8936473,507	204855,139	8936351,724	204792,666	✓
RUA SAO CRISTOVAO	57038654		JACARECICA	8935380,843	204316,171	8935476,055	204295,793	✓
TRAVESSA SAO JOSE	57038636		JACARECICA	8935320,38	204087,01	8935409,4	204243,589	✓
RUA EDITE MOREIRA LIMA	57038638		JACARECICA	8935423,971	204111,521	8935486,182	204152,265	✓
RUA DA ALEGRIA	57038648		JACARECICA	8935484,619	204109,474	8935468,809	204090,151	✓
RUA MIRAMAR	57038646		JACARECICA	8935483,788	204047,887	8935471,516	204130,201	✓
RUA PADRE CICERO	57038652		JACARECICA	8935456,688	204332,047	8935408,203	204287,778	✓
TRAVESSA INCONFIDENTE HIPOLITA JACINTA	57038643		JACARECICA	8935443,432	204061,339	8935420,022	204115,333	✓
TRAVESSA LUIZ REGO BARROS	57041068	31347	JACINTINHO	8933050,606	200736,691	8933028,946	200917,592	✓
TRAVESSA JORGE RAPOSO MAIA	57040665	18694	JACINTINHO	8933332,722	202549,502	8933268,896	202471,876	✓
RUA TENENTE TIBURCIO MANOEL DOS SANTOS		201968	JACINTINHO	8933063,65	201731,935	8933063,15	201828,751	✓
RUA CANGACEIRA MARIA BONITA	57041132	10170	JACINTINHO	8933204,366	201410,213	8933343,311	201409,407	✓
RUA RAUL DIAS	57041026	200735	JACINTINHO	8932801,263	201130,096	8932889,534	201174,484	✓
RUA MUSICISTA VENUZIA DE BARROS MELO	57040322	38377	JACINTINHO	8932677,272	201756,804	8932750,356	201754,377	✓
RUA POETISA CARNEIRO DE MENDONÇA	57040492	201985	JACINTINHO	8933039,243	201995,932	8933139,175	201996,035	✓
RUA DRAMATURGA MARGARIDA MARIA DE ALMEIDA	57041176	10110	JACINTINHO	8932949,23	201216,743	8933202,703	201215,176	✓
RUA JAREDE VIANA	57041022	31584	JACINTINHO	8932884,385	201232,889	8932781,254	201172,395	✓
RUA DR. OSVALDO BARBOSA CALADO	57041028	31355	JACINTINHO	8932950,19	201109,016	8932949,433	201267,926	✓
RUA RUBENS CERQUEIRA DE ARAÚJO	57041177	10072	JACINTINHO	8933201,277	201107,225	8932939,345	201109,919	✓
RUA HERBERT DE SOUZA	57041146	10102	JACINTINHO	8933317,656	201153,013	8933201,851	201154,237	✓
RUA GILBERTO FREYRE	57041143	10145	JACINTINHO	8933300,643	201259,521	8933203,355	201262,36	✓
RUA CANTORA CLEMENTINA DE JESUS	57041162	10080	JACINTINHO	8933290,5	201099,398	8933201,292	201099,79	✓
RUA JACINTO PEREIRA DA SILVA	57041170	10266	JACINTINHO	8933063,523	201215,628	8933064,8	201269,945	✓
TRAV. ENFERMEIRA ANA NERI	57041136	10161	JACINTINHO	8933342,623	201355,641	8933204,354	201356,087	✓
RUA PROF. JOÃO EMELIANO DA ROCHA	57041417	14876	JACINTINHO	8933555,557	201166,606	8933557,715	201204,882	✓
	57041418	14884	JACINTINHO	8933593,533	201208,054	8933557,718	201204,874	✓

Câmara Municipal de Maceió


ARQUIVO
DISPONIBILIZADO PELO
SITE.

Validação:
<https://www.maceio.al.leg.br/>



Câmara Municipal de Maceió

Al. Maceió



PREFEITURA DE MACEIÓ



57041440	18847	JACINTINHO	8933751,007	202045,497	8933714,234	202178,027	✓
5704146	9791	JACINTINHO	8933592,961	201169,072	8933595,175	201308,094	✓
57041415	9783	JACINTINHO	8933629,164	201171,749	8933630,87	201274,669	✓
57041414	9775	JACINTINHO	8933594,392	201271,827	8933670,448	201277,753	✓
57041412	9740	JACINTINHO	8933567,341	201305,438	8933570,061	201384,324	✓
57041413	9732	JACINTINHO	8933568,445	201341,84	8933672,769	201351,506	✓
57041411	182342	JACINTINHO	8933533,113	201381,433	8933636,61	201390,365	✓
57040670	20094	JACINTINHO	8933822,648	202509,671	8933827,605	202627,968	✓
57040842	20132	JACINTINHO	8933966,342	202670,422	8933783,42	202681,943	✓
57040584	30863	JACINTINHO	8933772,915	202668,175	8933794,784	202815,943	✓
57040584	30898	JACINTINHO	8933772,915	202668,175	8933794,784	202815,943	✓
57040362		JACINTINHO	8932836,633	201205,489	8932945,899	201209,354	✓
57041419		JACINTINHO	8933545,008	201147,546	8933539,562	201088,521	✓
57041422		JACINTINHO	8933494,229	201098,419	8933468,228	201125,933	✓
57080559	35190	PETROPOLIS	8937662,825	199505,088	8937709,932	199442,273	✓
57080553	35186	PETROPOLIS	8937671,562	199796,38	8937791,846	199635,842	✓
57080552	35184	PETROPOLIS	8937737,194	199843,671	8937837,799	199685,25	✓
57080600	35215	PETROPOLIS	8938151,91	199398,358	8937852,834	199261,181	✓
57080603	35216	PETROPOLIS	8938038,987	199282,325	8938082,953	199334,853	✓
57080607	35210	PETROPOLIS	8937926,584	198982,027	8938106,331	198988,879	✓
57036350	3033	JATIUCA	8931863,177	202979,306	8932213,512	202976,845	✓
57036040	3025	JATIUCA	8932014,491	202464,084	8932195,362	202462,701	✓
57036004	3084	JATIUCA	8931832,28	202496,953	8931908,099	202496,199	✓
57017177	33293	LEVADA	8931497,26	19852,113	8931456,79	198544,84	✓
57045852	37516	OURO PRETO	8937338,36	200209,621	8937219,443	200296,849	✓
57039634	201670	PESCARIA	8944463,308	211814,714	8944552,808	211806,679	✓
57039610	201669	PESCARIA	8944520,564	212009,983	8944567,668	211998,709	✓
57039643	201664	PESCARIA	8944614,542	212068,652	8944599,622	212195,028	✓
57039650	201665	PESCARIA	8944663,676	212069,286	8944659,46	212137,189	✓
57039640	201666	PESCARIA	8944570,207	212073,825	8944809,2	212112,916	✓
57039642	201668	PESCARIA	8944641,386	211979,922	8944679,037	212035,012	✓
57039641	201667	PESCARIA	8944710,007	211992,481	8944656,619	212064,875	✓
57062195	30162	PETROPOLIS	8936790,08	197847,5	8936744,24	197764,51	✓
57062185	30154	PETROPOLIS	8936802,63	197731,46	8936882,18	197856,36	✓
57062105	30138	PETROPOLIS	8936625,51	197786,14	8936581,73	197718,33	✓



PREFEITURA DE MACAÉ

57062107	30189	PETROPOLIS	8936620,04	197836,55	8936662,12	197913,88	✓
57081257	30197	PETROPOLIS	8936556,28	197872,56	8936598,78	197948,64	✓
57062572	30324	PETROPOLIS	8937132,15	197505,81	8937197,11	197577,27	✓
57062165	30146	PETROPOLIS	8936882,18	197856,36	8936923,38	197645,43	✓
57062421	30383	PETROPOLIS	8936882,18	197856,36	8936544,85	197979,15	✓
57062423	30073	PETROPOLIS	8936969,24	197464,61	8936790,08	197847,5	✓
57062571	30170	PETROPOLIS	8936725,38	197880,76	8936684,6	197799,84	✓
57062340	30332	PETROPOLIS	8937154,33	197606,67	8937071,65	197568,53	✓
57062340	29962	PETROPOLIS	8936380,85	198045,84	8936294,994	198031,717	✓
57062597	30219	PETROPOLIS	8937416,59	197179,55	8937362,07	197117,31	✓
57062025	201021	PETROPOLIS	8936287,22	197391,2	8936260,51	197406,99	✓
57062632	37079	PETROPOLIS	8937010,15	196789,53	8937216,32	197077,62	✓
57062027	201412	PETROPOLIS	8935994,6	197442,96	8936217,98	197477,14	✓
57062024	201020	PETROPOLIS	8936255,92	197398,63	8936278,24	197436,94	✓
57062632	37141	PETROPOLIS	8937010,15	196789,53	8937216,32	197077,62	✓
57062468	200742	PETROPOLIS	8937596,76	196894,3	8937505,58	196819,19	✓
57062646	37125	PEIROPOLIS	8937038,53	196920,99	8937121,13	197048,91	✓
57062472	200743	PETROPOLIS	8937559,75	196788,54	8937628,46	196847,67	✓
57062656	37230	PETROPOLIS	8936853,12	197030,16	8936756,97	196791,89	✓
57062417	1337311	PETROPOLIS	8937460,261	197289,875	8937154,246	197606,43	✓
57062700	200129	PETROPOLIS	8937736,946	197475,981	8936908,103	198188,666	✓
57055870	2240	PINHEIRO	8933924,88	199045,85	8933861,04	199083,44	✓
57030700	2410	POCO	8931011,9	201617,3	8931136,45	201615,85	✓
57025119	25843	POCO	8931152,16	202434,88	8931025,99	202490,62	✓
57025778	25800	POCO	8931014,81	202252,14	8931124,929	202576,329	✓
57025395	32831	POCO	8930903,3	201963,27	8930910,57	202232,81	✓
57014609	200619	PONTA GROSSA	8930762,08	197124,27	8930953,53	197114,11	✓
57014607	200663	PONTA GROSSA	8930948,01	197021,43	8930941,91	197113,81	✓
57014606	200675	PONTA GROSSA	8930908,99	197016,69	8930902,47	197112,12	✓
57014605	200686	PONTA GROSSA	8930869,18	197014,34	8930862,67	197109,74	✓
57014604	200695	PONTA GROSSA	8930827,83	197013,45	8930822,05	197107,42	✓
57014603	200702	PONTA GROSSA	8930787,12	197019,76	8930782	197120,6	✓
57014602	200707	PONTA GROSSA	8930747,95	197021,34	8930740,98	197122,16	✓
57014608	200680	PONTA GROSSA	8930656,58	197014,52	8930948,01	197021,43	✓
57014510	30570	PONTA GROSSA	8930773,97	196619,65	8930661,05	196886,97	✓
57014637	4617	PONTA GROSSA	8930720,01	197260,48	8930715,35	197300,05	✓

Câmara Municipal de
Macaé

ARQUIVO
DISPONIBILIZADO PELO
SITE.




Validação:
<https://www.macaio.al.leg.br/>

Câmara Municipal de Macaé
14
AL

**Câmara Municipal de
Maceió**

ARQUIVO
DISPONIBILIZADO PELO
SITE.

Validação:
<https://www.maceio.al.leg.br/>

PREFEITURA DE MACEIÓ



TRAVESSA PIANISTA ÁBIA MARIA SEIFFERT SANTA FE TODARO	57014278	5575	PONTA GROSSA PONTAL DA BARRA	8931341,04	197956,68	8931292,6	197916,17		✓
RUA BETHOWEN VIEIRA	57010874	3904	PRADO	8927287,85	195312,36	8927348,13	195321,81		✓
RUA PROFESSOR LUIZ CARLOS SOUZA NETO	57010256	17433	RIACHO DOCE	8930391,85	197805,64	8930295,07	197833,23		✓
RUA COSTUREIRA ROSA PARKS	57039549	21473	RIACHO DOCE	8941389,433	209474,294	8941412,472	209445,164		✓
RUA LAVADEIRA MARIA DA CONCEIÇÃO	57039550	21481	RIACHO DOCE	8941552,6	209478,007	8941682,022	209521,018		✓
RUA DONA PALMIRA BILISIA DAS DORES	57039547	21449	RIACHO DOCE	8941560,636	209570,025	8941607,497	209510,691		✓
RUA PARTEIRA AUGUSTA DA LIMA		21430	RIACHO DOCE	8941592,699	209634,945	8941691,866	209508,936		✓
RUA AUXILIAR MARIA JOSÉ DE MELO	57039545	21422	RIACHO DOCE	8941662,936	209652,884	8941731,007	209560,298		✓
RUA DONA MARIA DE JESUS DA SILVA	57039551	21490	RIACHO DOCE	8941662,936	209652,884	8941775,402	209614,767		✓
RUA BOCA DO RIO	57039200	34397	RIACHO DOCE	8942000	208984,335	8941626,824	209422,28		✓
TRAVESSA ANTÔNIO FELIX			RIACHO DOCE	8940533,314	207222,798	8940381,389	207137,052		✓
RUA SANTO ANTÔNIO			RIACHO DOCE	8940433,95	207222,447	8940464,867	207180,286		✓
RUA SÃO JOÃO			RIACHO DOCE	8940442,382	207167,989	8940403,032	207220,69		✓
RUA SÃO PEDRO			RIACHO DOCE	8940426,923	207159,909	8940381,249	207222,095		✓
RUA MARIA CÍCERA DA SILVA	57070744		RIO NOVO	8940608,097	191605,918	8940722,633	191593,621		✓
RUA JOÃO TEIXEIRA DOS SANTOS	57070740		RIO NOVO	8940613,719	191579,919	8940744,044	191526,892		✓
RUA DR. MACÁRIO DE OMEIRA FILHO	57070738		RIO NOVO	8940864,574	191540,569	8940614,773	191665,645		✓
RUA JOSÉ FERNANDES GOMES DE AMORIN	57070742		RIO NOVO	8940615,827	191670,915	8940852,979	191586,594		✓
RUA PATRÍCIA DOS SANTOS SANTANA	57070748		RIO NOVO	8940619,691	191847,638	8940854,033	191611,539		✓
RUA ERNANDES PASSOS			RIO NOVO	8940656,582	191856,773	8940740,2	191669,159		✓
RUA ANTONIO JUVINO DOS SANTOS	57070734		RIO NOVO	8940694,878	191870,475	8940790,09	191641,052		✓
RUA SANDOVAL CAJÚ	57070754		RIO NOVO	8940610,205	191571,136	8940843,493	191443,951		✓
TRAVESSA SANDOVAL CAJÚ	57070758		RIO NOVO	8940653,068	191517,732	8940736,687	191480,139		✓
RUA PROFESSORA DILZA MONTEIRO	57070752		RIO NOVO	8940856,493	191456,951	8940733,525	191875,042		✓
TRAVESSA PROFESSORA DILZA MONTEIRO	57070756		RIO NOVO	8940866,682	191606,269	8940849,817	191710,265		✓
RUA PADRE CABRAL	57070746		RIO NOVO	8940744,746	191530,669	8940862,114	191517,03		✓
RUA ATRIZ CACILDA BECKER	57063235	35275	SANTA AMELIA	8936216,811	195976,412	8936332,461	196113,252		✓
RUA MARLI BARROS DA SILVA	57063231	35272	SANTA AMELIA	8936162,443	196248,8	8936048,81	196118,607		✓
RUA BOTÂNICA GRAZIELA MACIEL BARROSO	57063229	35271	SANTA AMELIA	8936007,421	196181,912	8936104,583	196296,162		✓
RUA NADADORA MARIA LENK	57063232	35273	SANTA AMELIA	8936219,601	196203,106	8936094,672	196064,148		✓
RUA EDUCADORA DROINA NOWILL	57063233	35274	SANTA AMELIA	8936274,037	196158,77	8936156,528	196014,544		✓
RUA ARTISTA PAGU	57063227	35269	SANTA AMELIA	8935991,673	196390,273	8935921,583	196298,196		✓
RUA AVIADORA ADA ROGATO	57063228	35270	SANTA AMELIA	8935963,148	196249,953	8936046,558	196344,518		✓
RUA PINTORA GEORGINA DE ALBUQUERQUE	57063223	35278	SANTA AMELIA	8935735,645	196596,742	8935784,409	196656,98		✓
RUA ATIVISTA LAUDELINA DE CAMPOS MELO	57063224	35266	SANTA AMELIA	8935769,571	196469,05	8935820,088	196529,542		✓
RUA SAMBISTA IVONE LARA	57063211	35277	SANTA AMELIA	8935678,754	196648,896	8935755,979	196737,041		✓
RUA PROFESSORA MARIA JOSÉ CARRASCOSA	57063680	17077	SANTA AMELIA	8936522,356	196146,45	8936463,149	196047,093		✓



PREFEITURA DE MACAÉ



RUA ENGENHEIRA CARMEN PORTINHO	57063835	35099	SANTA AMELIA	8938435,324	195595,308	8938778,404	195780,471	✓
RUA BIÓLOGA BERTHA LUTZ	57063441	26866	SANTA AMELIA	8938937,6	195164,172	8939098,89	195301,45	✓
RUA PROFESSORA ANTONIETA DE BARROS	57063035	35098	SANTA AMELIA	8938431,785	195592,721	8938274,886	195737,059	✓
RUA EMPRESÁRIA ERNESTINA ACCIOLY DE BARROS PIMENTEL	57063076	17115	SANTA AMELIA	8936510,675	196126,865	8936436,852	196131,47	✓
RUA CRISTO REDENTOR	57063275	17085	SANTA AMELIA	8938838,208	195626,865	8938920,07	195619,838	✓
RUA ESCRITORA ROSE MARIA MURARO	57048140	16747	SANTA AMELIA	8936596,025	196127,485	8936476,058	196067,988	✓
RUA PINTORA TARCILA DO AMARAL	57082206	16690	SANTA LUCIA	8940473,81	198555,91	8940108,212	198835,668	✓
RUA HELENA COSTA TENORIO	57082864	16763	SANTA LUCIA	8940261,238	198663,725	8939997,578	198811,955	✓
RUA ISAIAS ALVES NICACIO	57082202	16674	SANTA LUCIA	8940367,177	198220,811	8940412,464	198414,114	✓
RUA MANOEL AFONSO DE MELO	57082198	16739	SANTA LUCIA	8940369,243	198445,525	8940086,299	198596,64	✓
RUA MENSAGEIRO LEONEY NOGUEIRA	57082864	12563	SANTA LUCIA	8940335,982	198380,798	8940160,246	198475,434	✓
RUA MANOEL AFONSO DE MELO	57082007	16720	SANTA LUCIA	8940412,464	198102,397	8940443,026	198533,981	✓
RUA LUCAS JERÔNIMO DA SILVA RODRIGUES	57082868	16720	SANTA LUCIA	8940349,791	198102,397	8940305,357	198207,286	✓
RUA SANTO ANTONIO	57075775	31958	SANTA LUCIA	8940764,349	198334,541	8940360,472	198428,565	✓
RUA EDUCADORA MARIA DE LOURDES VIEIRA JAMBO	57075684	201511	SANTOS DUMONT	8941687,151	194669,783	8941700,759	194574,591	✓
RUA PEDAGOGA ALAIDE LISBOA DE OLIVEIRA	57075418	31410	SANTOS DUMONT	8941876,583	194134,303	8941961,047	194144,685	✓
RUA PARQUE CIDADE UNIVERSITARIA	57075580	23620	SANTOS DUMONT	8942122,5	194283,497	8942226,75	194469,836	✓
RUA SUPERVISOR CARLOS HENRIQUE LINS	57075130	33595	SANTOS DUMONT	8942426,629	194356,896	8942541,722	194555,047	✓
RUA JOSE VANILDO BARROS	57075492	38318	SANTOS DUMONT	8941966,361	194622,877	8942071,067	194800,676	✓
RUA PREFEITA AMÉRICA FERNANDES TORRES	57075502	38326	SANTOS DUMONT	8942188,657	193889,289	8942245,157	193987,831	✓
RUA CRONISTA ILZA PORTO	57075504	38334	SANTOS DUMONT	8942149,389	193912,86	8942205,154	194010,319	✓
RUA VEREADORA LUZINETE CAMPOS TEIXEIRA	57075506	38342	SANTOS DUMONT	8942109,413	193936,856	8942165,334	194032,868	✓
RUA MESTRA AUGUSTA MARIA DA CONCEIÇÃO	57075710	35087	SANTOS DUMONT	8942080,014	193980,107	8942123,846	194056,465	✓
RUA AMNON G DE MELO	57075093	202007	SANTOS DUMONT	8942291,49	193878,195	8942323,221	193940,91	✓
RUA JOSE FELIX DE ALMEIDA	57075660	201628	SANTOS DUMONT	8942333,948	193848,694	8942368,425	193917,888	✓
RUA SANTO ANTONIO	57044066	36544	SANTOS DUMONT	8942825,63	193655,271	8942875,226	193707,496	✓
RUA DA PAZ	57044040	200913	SANTOS DUMONT	8943233,066	193905,775	8943053,911	194060,839	✓
RUA PADRE EDUARDO TADEU	57044240	34437	SANTOS DUMONT	8943594,124	193586,443	8943782,872	193801,261	✓
RUA MUSICISTA MARIA AUGUSTA MONTEIRA	57044232	34478	SANTOS DUMONT	8944203,749	193051,048	8944157,464	193085,068	✓
RUA RADIALISTA ODETE PACHECO	57044222	201583	SANTOS DUMONT	8942197,533	193644,455	8942127,911	193665,349	✓
RUA FRED STONE	57046190	25070	SAO JORGE	8935247,619	202754,339	8935241,331	202802,171	✓
RUA GASPÁR LUIZ RODRIGUES COSTA	57046568	1337045	SAO JORGE	8936643,055	204201,12	8936626,958	203995,991	✓
RUA DJALMA DE OLIVEIRA			SAO JORGE	8934837,088	202425,876	8934829,678	202218,506	✓
RUA DO DEMA			SAO JORGE	8934838,003	202518,933	8934772,794	202520,051	✓
RUA DEPUTADA SELMA BANDEIRA			SAO JORGE	8934610,592	202432,06	8934603,988	202587,728	✓
RUA ADVOGADO NELSON DE SOUZA			SERRARIA	8936035,794	200182,169	8935942,61	200349,87	✓
RUA DOUTOR JOSE LUIZ JARDIM PEDROSA			SERRARIA	8936262,177	200704,741	8936342,623	200796,22	✓

Câmara Municipal de Macaé

ARQUIVO
DISPONIBILIZADO PELO
SITE.

Validação:
<https://www.macaio.al.leg.br/>



Câmara Municipal de Macaé
16
AL



Fls. 12
Câmara Municipal de Maceió



PREFEITURA DE MACEIÓ



57046388	182682	SERRARIA	8938217,447	200680	8937866,485	200553,683	✓
57046428	1337079	SERRARIA	8938560,611	201384,013	8938730,179	201276,043	✓
57046426	1337078	SERRARIA	8938605,752	201191,775	8938667,881	201309,048	✓
57046428	1337076	SERRARIA	8938560,611	201384,013	8938730,179	201276,043	✓
57046424	1337077	SERRARIA	8938616,477	201036,861	8938560,611	201384,013	✓
57046420	1337075	SERRARIA	8938616,477	201036,861	8938467,079	200961,405	✓
57046418	1337074	SERRARIA	8938324,519	201074,468	8938379,391	201211,693	✓
57046137	182506	SERRARIA	8936718,883	202257,003	8936832,446	202357,09	✓
57046832	38520	SERRARIA	8937456,662	201651,648	8937516,792	201708,802	✓
57046157	35168	SERRARIA	8937293,016	201839,613	8937277,67	201713,282	✓
57046367	39977	SERRARIA	8937343,686	201895,71	8937295,71	201836,834	✓
57046136	40002	SERRARIA	8937103,47	201957,835	8937152,713	202039,478	✓
57046543	182566	SERRARIA	8936711,977	202673,489	8936666,606	202704,436	✓
57046288	1737836	SERRARIA	8937466,401	202556,41	8937549,058	202472,375	✓
57046294		SERRARIA	8937489,491	202526,587	8937399,694	202438,302	✓
57046290		SERRARIA	8937490,335	202432,76	8937418,981	202507,137	✓
57046289		SERRARIA	8937556,184	202473,351	8937634,808	202537,06	✓
57046292		SERRARIA	8937410,178	202412,911	8937317,907	202545,932	✓
57081376	14060	TABULEIRO DOS MARTINS	8941673,9	198290,24	8941665,78	198339	✓
57081378	14434	TABULEIRO DOS MARTINS	8941701,71	198243,97	8941693,66	198293,67	✓
57081452	14045	TABULEIRO DOS MARTINS	8941707,9	198143,39	8941700,13	198192,49	✓
57081453	14035	TABULEIRO DOS MARTINS	8941550,5	198117,4	8941533,09	198215,85	✓
57081356	14132	TABULEIRO DOS MARTINS	8941468,33	198427,681	8941517,05	198436,03	✓
57081358	14124	TABULEIRO DOS MARTINS	8941479,66	198358,99	8941468,33	198427,68	✓
57081436	14086	TABULEIRO DOS MARTINS	8941628,15	198383,78	8941609,48	198492,14	✓
57081259	38598	TABULEIRO DOS MARTINS	8940874,703	197847,369	8940908,36	198159,968	✓
57081685	38571	TABULEIRO DOS MARTINS	8941044,725	198230,415	8940993,502	197789,951	✓
57081087	14019	TABULEIRO DOS MARTINS	8941620,45	198007,03	8941607,32	198075,78	✓
57081086	14000	TABULEIRO DOS MARTINS	8941669,79	198015,22	8941657,99	198083,92	✓
57081088	14027	TABULEIRO DOS MARTINS	8941570,242	197998,886	8941558,01	198067,71	✓
57060685	32190	TABULEIRO DOS MARTINS	8938966,446	196429,744	8938901,451	196493,069	✓
57060700	32165	TABULEIRO DOS MARTINS	8938857,767	196468,404	8938896,625	196424,932	✓
57060690	32130	TABULEIRO DOS MARTINS	8938949,345	196519,674	8938805,976	196441,24	✓



PREFEITURA DE MACEIÓ

57081202	33420	TABULEIRO DOS MARTINS	8941547,915	197749,721	8941435,159	197725,986	✓
57081146	13993	TABULEIRO DOS MARTINS	8941760,415	197826,766	8941752,334	197876,637	✓
57081116	13985	TABULEIRO DOS MARTINS	8941737,59	198026,47	8941753,461	197927,797	✓
57081147	13730	TABULEIRO DOS MARTINS	8941641,83	197807,701	8941542,191	197791,468	✓
57081406	13934	TABULEIRO DOS MARTINS	8941781,32	197766,004	8941770,754	197828,37	✓
57081307	13969	TABULEIRO DOS MARTINS	8941652,179	197744,908	8941641,83	197807,701	✓
57081306	14400	TABULEIRO DOS MARTINS	8941550,848	197728,618	8941602,46	197736,14	✓
57081009	14388	TABULEIRO DOS MARTINS	8941804,171	197538,243	8941835,974	197576,203	✓
57081012	182337	TABULEIRO DOS MARTINS	8941973,703	197911,286	8942244,305	197951,829	✓
57081174	182340	TABULEIRO DOS MARTINS	8942154,575	198064,253	8942174,295	197886,547	✓
57081222	28621	TABULEIRO DOS MARTINS	8941246,17	197952,957	8941292,527	197633,67	✓
57081489	28524	TABULEIRO DOS MARTINS	8941028,224	197970,9	8941238,83	198002,93	✓
57081488	23298	TABULEIRO DOS MARTINS	8942216,264	197537,037	8942521,478	197332,848	✓
57060734	35154	TABULEIRO DOS MARTINS	8942140,487	197437,491	8942390,982	197245,943	✓
57060110	25665	TABULEIRO DOS MARTINS	8937818,45	196062,36	8937656,41	196100,14	✓
57010776	33978	TABULEIRO DOS MARTINS	8937880,477	196161,311	8937664,022	196211,423	✓
57010771	37745	TRAPICHE DA BARRA	8930162,71	196700,85	8930140,48	196941,9	✓
57010787	37702	TRAPICHE DA BARRA	8930016,56	196675,72	8930001,15	196920,83	✓
57010784	37680	TRAPICHE DA BARRA	8929940,09	196665,76	8929927,62	196884,53	✓
57010783	37672	TRAPICHE DA BARRA	8929902,67	196660,86	8929889,4	196869,6	✓
57010791	37648	TRAPICHE DA BARRA	8929784,7	196645,26	8929774,64	196810,05	✓
57010542	37630	TRAPICHE DA BARRA	8929744,58	196639,89	8929726,91	196812,51	✓
57010780	37575	TRAPICHE DA BARRA	8929519,07	196586,98	8929512,75	196687,49	✓
57015260	200616	TRAPICHE DA BARRA	8929191,37	196793,43	8929249,15	196532,5	✓
57015206	32009	VERGEL DO LAGO	8930201,18	197123,04	8930132,15	197120,33	✓
57015563	5591	VERGEL DO LAGO	8931463,35	197722,03	8931548,19	197826,23	✓
57015365	200636	VERGEL DO LAGO	8931668,34	196981,44	8931743,65	197085,76	✓
	30421	VERGEL DO LAGO	8931158,99	196703,03	8931362,36	196787,8	✓
	5703	VERGEL DO LAGO	8931959,84	197346,42	8931968,89	197381,52	✓

Câmara Municipal de
MacaéARQUIVO
DISPONIBILIZADO PELO
SITE.Validação:
<https://www.macaio.al.leg.br/>

2018
AL
Câmara Municipal de Macaé



EM BRANCO